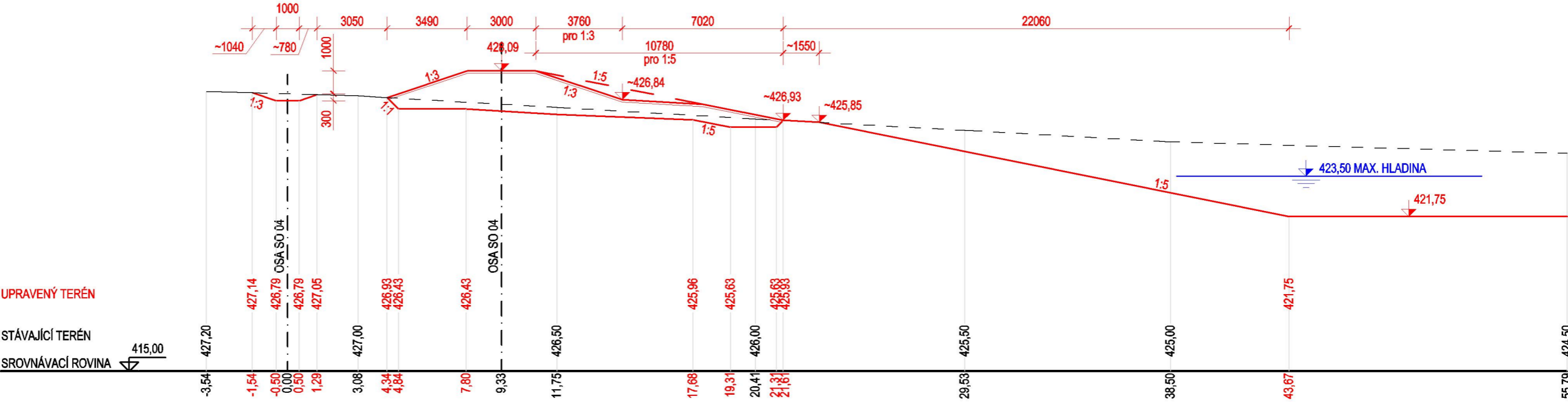


SO 04 - PR: III
km 0,042 97

KATASTR. ÚZEMÍ:
PARCELY:
DRUH POZEMKŮ:

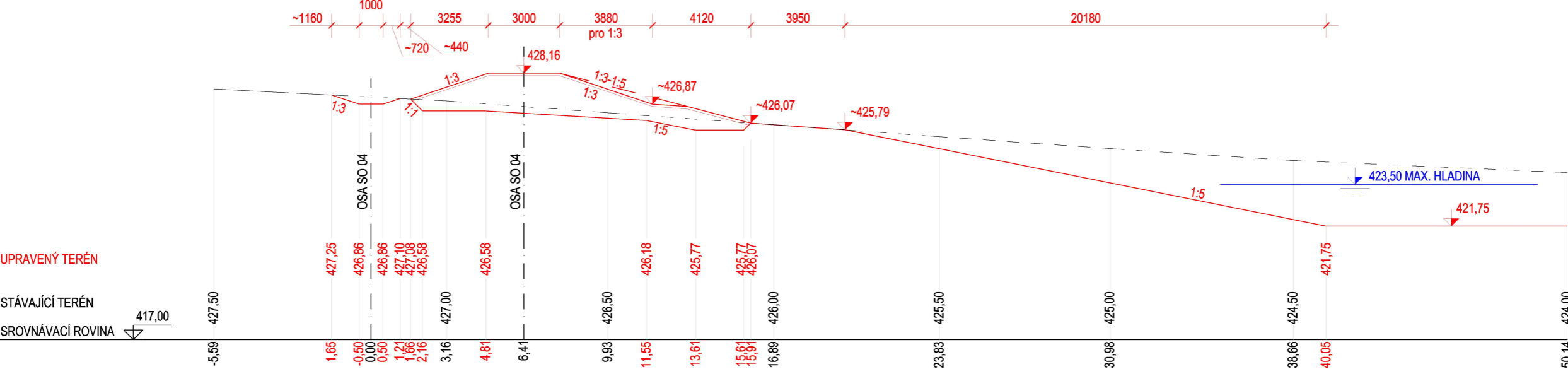
Luby
1019
TTP



SO 04 - PR: IV
km 0,062 99

KATASTR. ÚZEMÍ:
PARCELY:
DRUH POZEMKŮ:

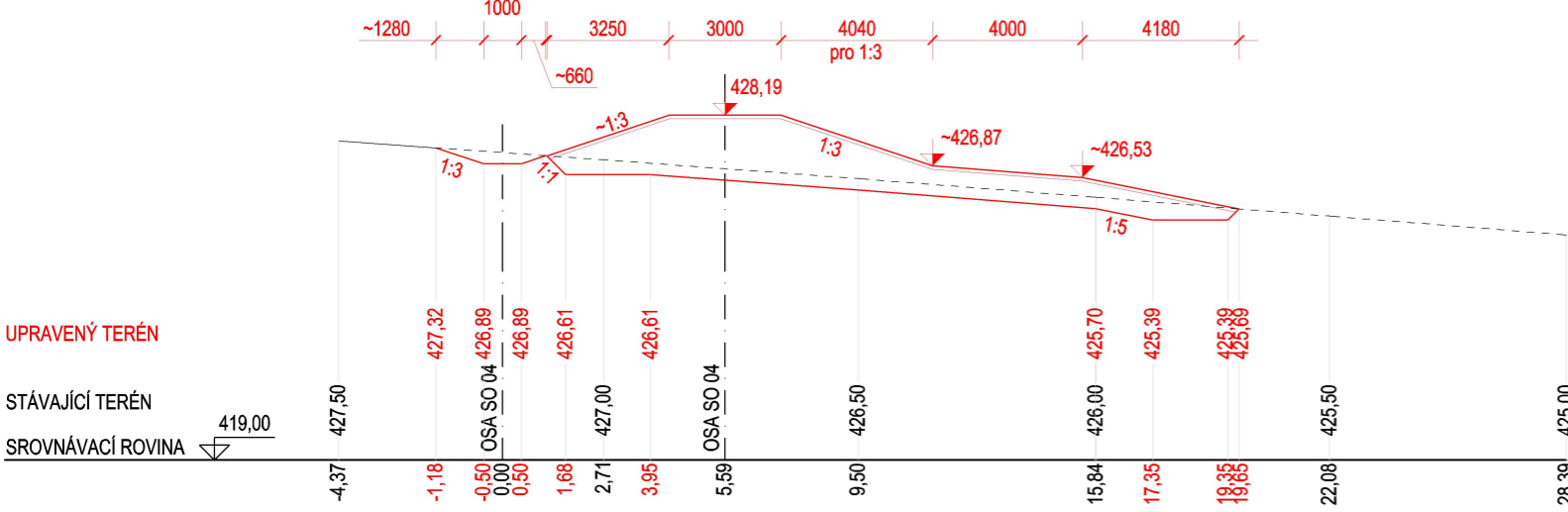
Luby
1019
TTP



SO 04 - PR: V
km 0,078 55

KATASTR. ÚZEMÍ:
PARCELY:
DRUH POZEMKŮ:

Luby
1019
TTP



Výškový systém Balt p.v.

Souřadný systém S-JTSK

OBJEDNATEL Městský úřad Klatovy Náměstí Míru 62 339 01 Klatovy		ZPRACOVATEL HYDROPRO Engineering s.r.o. Nám. Přemysla Otakara II. 36 370 01 České Budějovice	
PROJEKTANT	KRESLIL	VEDOUČÍ PROJEKTANT	SCHVÁLIL
Ing. F. Kysnar, Ph.D.	Ing. J. Bohůnek	Ing. F. Kysnar, Ph.D.	Ing. F. Kysnar, Ph.D.

PROJEKT Retenční nádrž Výhořice - Luby SO 04 - protierozní opatření			DATUM	07/2024
			STUPEŇ	DVZ
			KÓD ZAKÁZKY	VÝHOŘICE
			ČÍSLO ZAKÁZKY	21-009-0400
NÁZEV SO 04 - Příčné řezy - část 02			FORMÁT	2x A4
			STRÁNKA	2 / 2
ČÍSLO VÝKRESU D.5.3.2		MĚŘÍTKO 1:200/200		

